
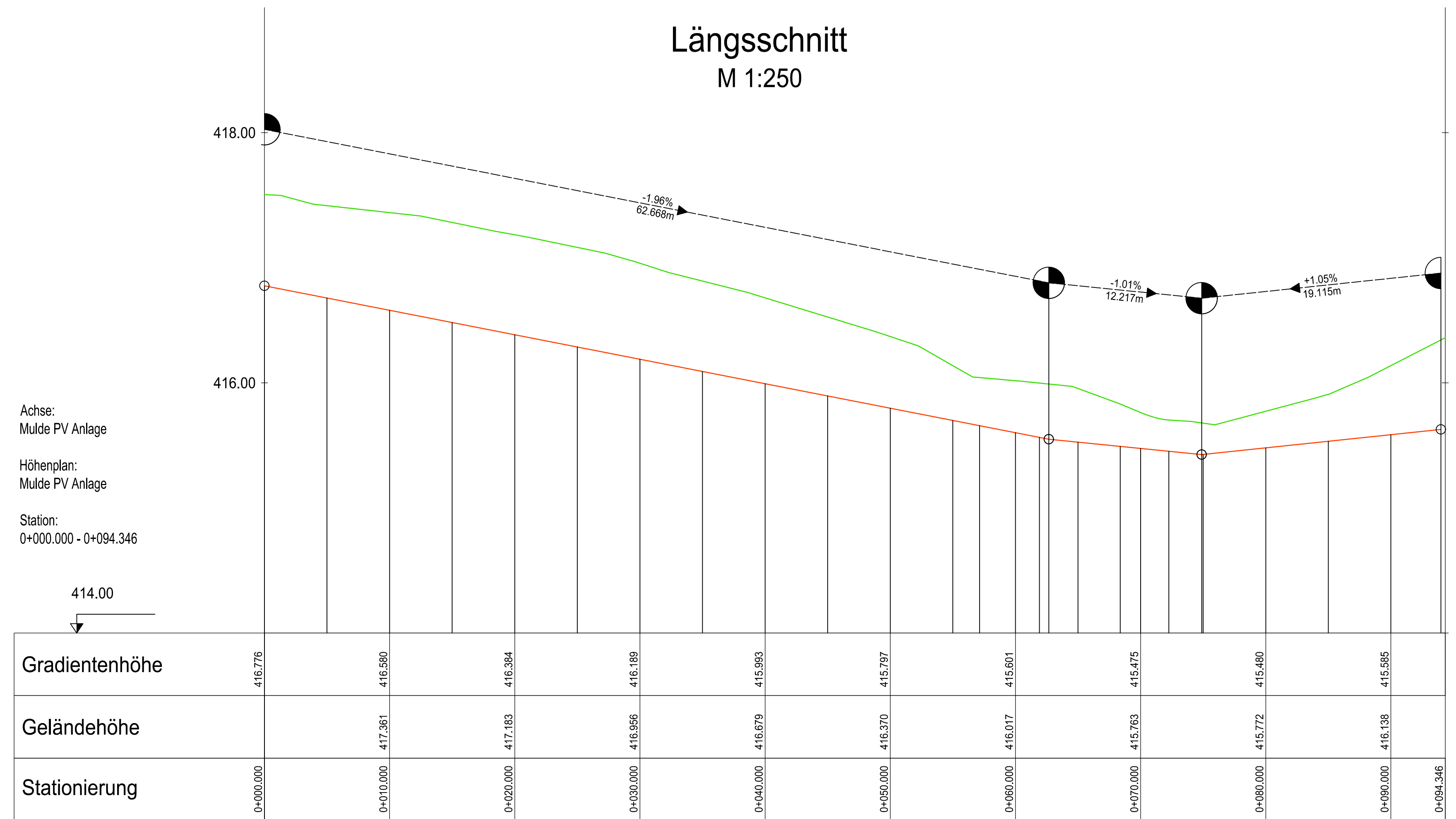


01.07.2021 D:\Projekte\2021\05\140_SiWaWi-Netze\04_Studie\2021\051_Gewerbegebiet.dwg

Querschnitt M 1:100



Längsschnitt M 1:250




Zeichenerklärung

- Urgelände
- gepl. Gradiente

Entwässerungskonzept

Änderung	Bearbeitung	Prüfung	Datum

Bauherr / AG Ortsgemeinde Oberweiler Eifelkreis Bitburg-Prüm				 Datum																					
Projekt Bez. Oberweiler Bebauungsplan Gewerbegebiet "Auf der Loh"																									
Zeichnung Schnitte Graben				Maßstab	Unterlage / Plan																				
<table border="1" style="width: 100%; font-size: small;"> <tr> <td>Zeichen</td> <td>Vermessung</td> <td>Bearbeitung</td> <td>CAD / Grafik</td> <td>Prüfung</td> </tr> <tr> <td></td> <td></td> <td>MM</td> <td>LO</td> <td>MM</td> </tr> <tr> <td colspan="2">Datum</td> <td>Juni 2021</td> <td>Juni 2021</td> <td>Juni 2021</td> </tr> <tr> <td colspan="2">Projekt Nr.</td> <td colspan="3">2021051</td> </tr> </table>				Zeichen	Vermessung	Bearbeitung	CAD / Grafik	Prüfung			MM	LO	MM	Datum		Juni 2021	Juni 2021	Juni 2021	Projekt Nr.		2021051			Blattgröße	Blatt Nr.
Zeichen	Vermessung	Bearbeitung	CAD / Grafik	Prüfung																					
		MM	LO	MM																					
Datum		Juni 2021	Juni 2021	Juni 2021																					
Projekt Nr.		2021051																							
 Johannes-Kepler-Straße 7 54634 Bitburg Telefon: +49 6561 97111-0 E-Mail: info@igr.de				Entwurfsverfasser																					
Datum Juni 2021																									