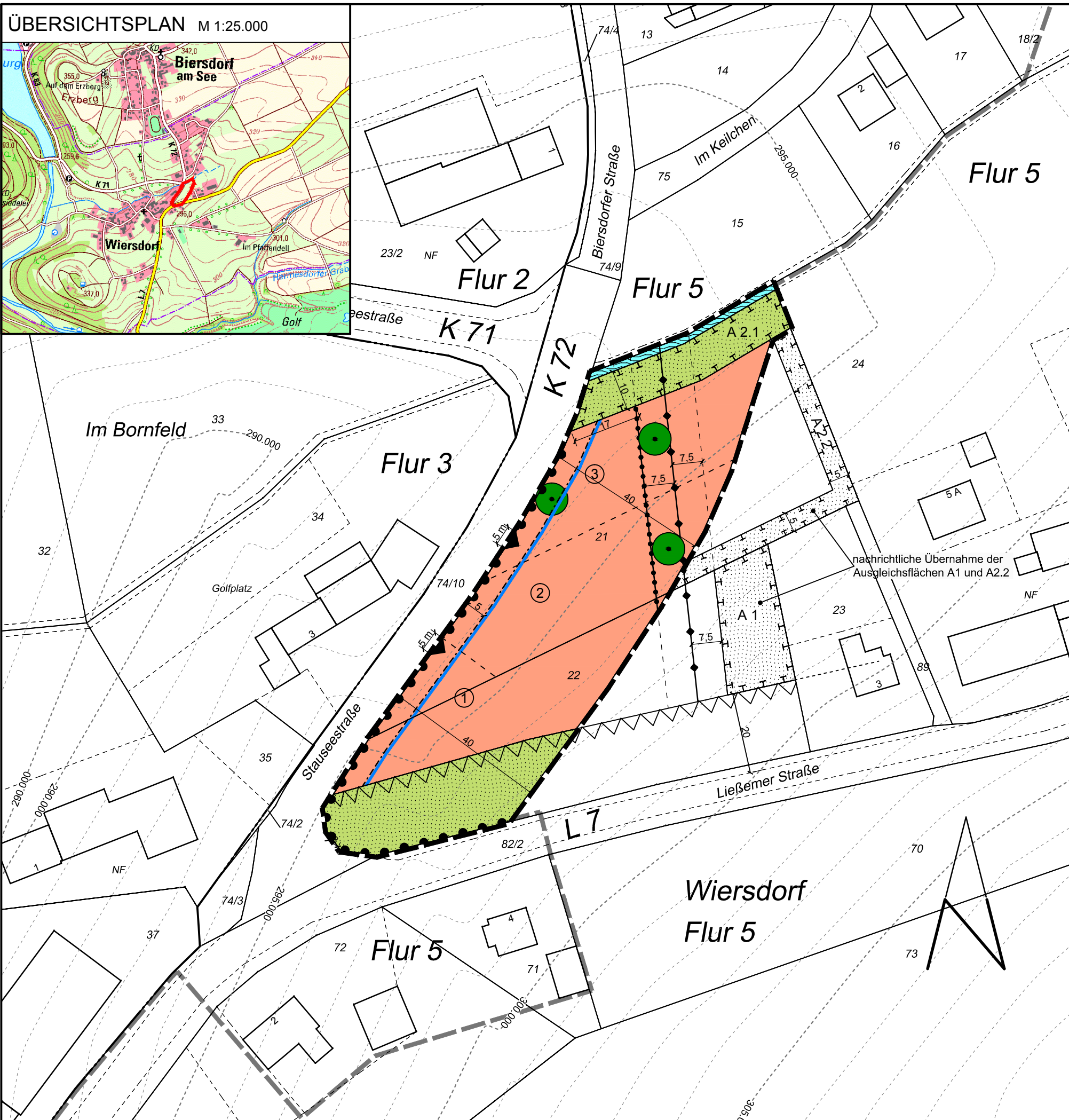
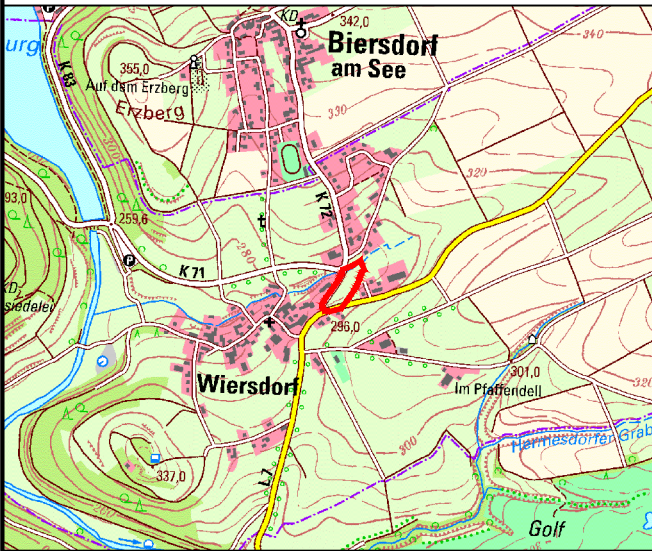


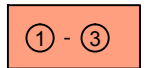

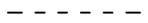





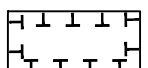






ÜBERSICHTSPLAN M 1:25.000



Planzeichen

-  Grenzen des räumlichen Geltungsbereichs der Satzung
-  Grenze des räumlichen Geltungsbereichs der bestehenden Satzung
-  bisherige Außenbereichsflächen
Grundstücksfläche gem. § 19 BauNVO
-  Baugrenze
-  vorgeschlagene Grundstücksgrenze
-  Einfahrt
-  Bereich ohne Ein- und Ausfahrt
-  oberirdische Versorgungsleitung (hier: 20 kV-Leitung)
mit Sicherheitsstreifen (jeweils 7,5 m beidseitig)
-  private Grünfläche
-  Wasserflächen
-  Umgrenzung von Flächen für Maßnahmen
zum Schutz, zur Pflege und zur Entwicklung
von Natur und Landschaft
-  A2.1 Nummerierung der Ausgleichsmaßnahmen
-  Bäume erhalten
-  Abgrenzung unterschiedlicher Nutzung
-  Grenze der von Bebauung freizuhaltenen Abstands-
fläche zum befestigten Fahrbahnrand klassifizierter
Straßen gem § 22 LStrG

högner.

högner landschaftsarchitektur
54518 minheim, weinbergstr. 14
telefon: 06507 99 22 88, e mail: info@hoegner-la.de

KLARSTELLUNGS- und ERGÄNZUNGSSATZUNG

WIERSDORF
"2. Satzung zur Änderung der Klarstellungs- und
Ergänzungssatzung"
gem. § 34 Abs. 4, Satz 1 Nr. 1 und 3 BauGB

Diese Karte ist Bestandteil der Satzung vom

54636 Wiersdorf2017

Ortsbürgermeister

Stand: 20/02/2017

Maßstab: 1 : 1.000